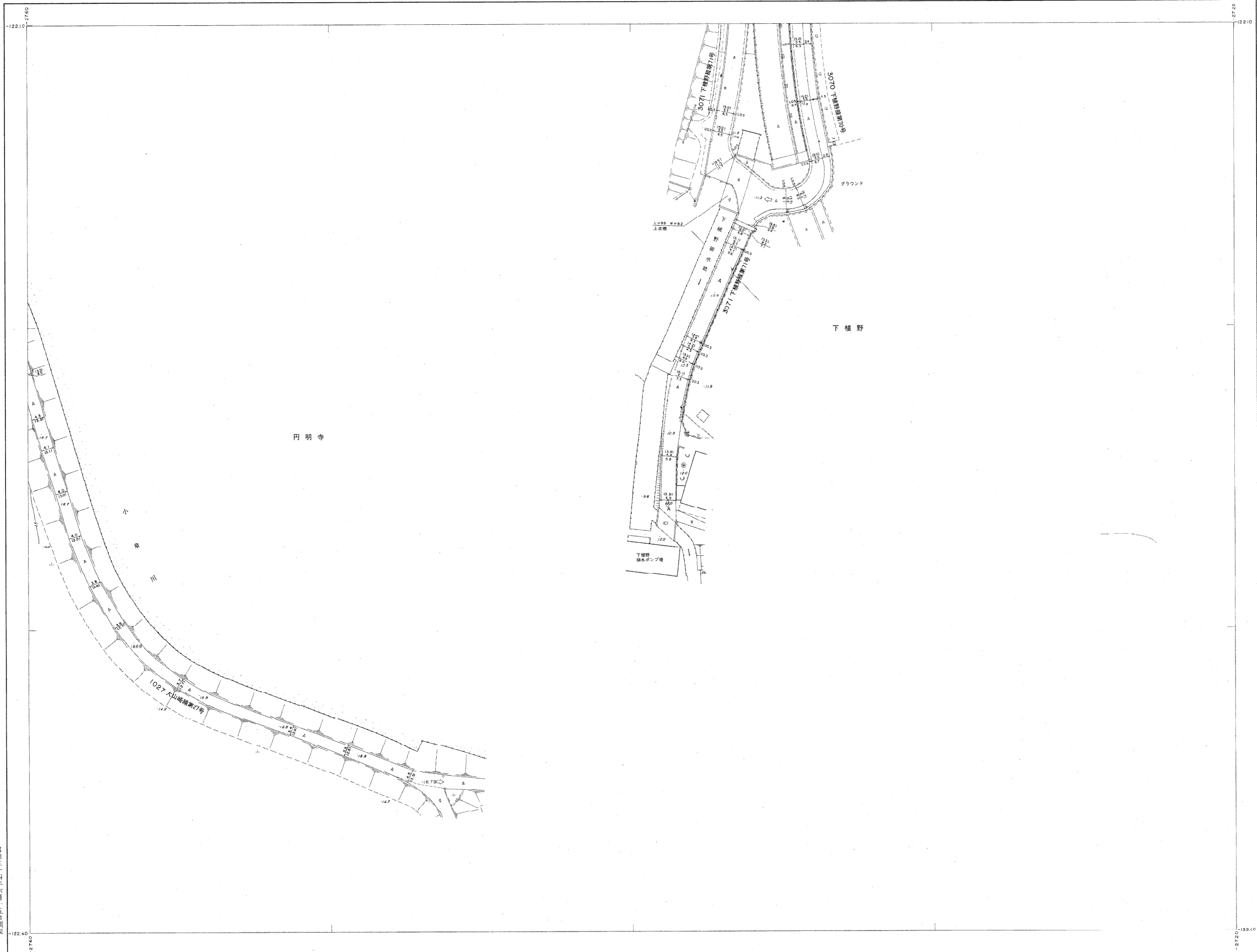


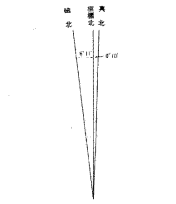
1:500地形図
02-12

道路台帳現況平面図



概見図
02(VI-UO 03-3)12

01				
1	2	3	4	5
6	7	8	9	10
11	12	13	14	15
16	17	18	19	20
21	22	23	24	25



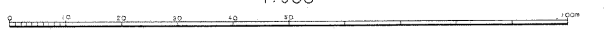
記号

△1324 国家二等角点	□1324 国家水準点	○1324 多角点	101.5 道の中心	1324 美濃橋高	124 独立橋高	△ 境界	▽ 境界	○ 境界	△ 境界	○ 境界	▽ 境界																
△1324 国家二等角点	□1324 国家水準点	○1324 多角点	101.5 道の中心	1324 美濃橋高	124 独立橋高	△ 境界	▽ 境界	○ 境界	△ 境界	○ 境界	▽ 境界																
<table border="1"> <tr><td>コンクリート</td><td>舗装</td><td>土</td><td>水</td><td>電線</td><td>鉄線</td><td>ガス</td><td>電話</td></tr> <tr><td>...</td><td>...</td><td>...</td><td>...</td><td>...</td><td>...</td><td>...</td><td>...</td></tr> </table>												コンクリート	舗装	土	水	電線	鉄線	ガス	電話
コンクリート	舗装	土	水	電線	鉄線	ガス	電話																				
...																				

昭和五十四年六月十五日調製

昭和54年測量
撮影 昭和54年2月
測図 昭和54年4月
現図 昭和54年5月
昭和56年3月31日調製
平成16年3月31日調製

1:500



この図は建設省国土院長の承認を得て同院所定の測量規程及び測量成果を使用して調製したものである。〔承認番号〕昭54-近込第-31号

座標系は昭和43年建設省告示第3959号の規定による測図座標系、投影は横メルカトル図法、図面に表示してある座標値はキロメートル単位、方眼は0.1キロメートル間隔、高さの基準は東洋道の平均海面、等高線の間隔は1メートル

計画機関 **大山崎町**
作業機関 **関西航測株式会社**