1:500地形図
02－11

道路台帳現況平面図

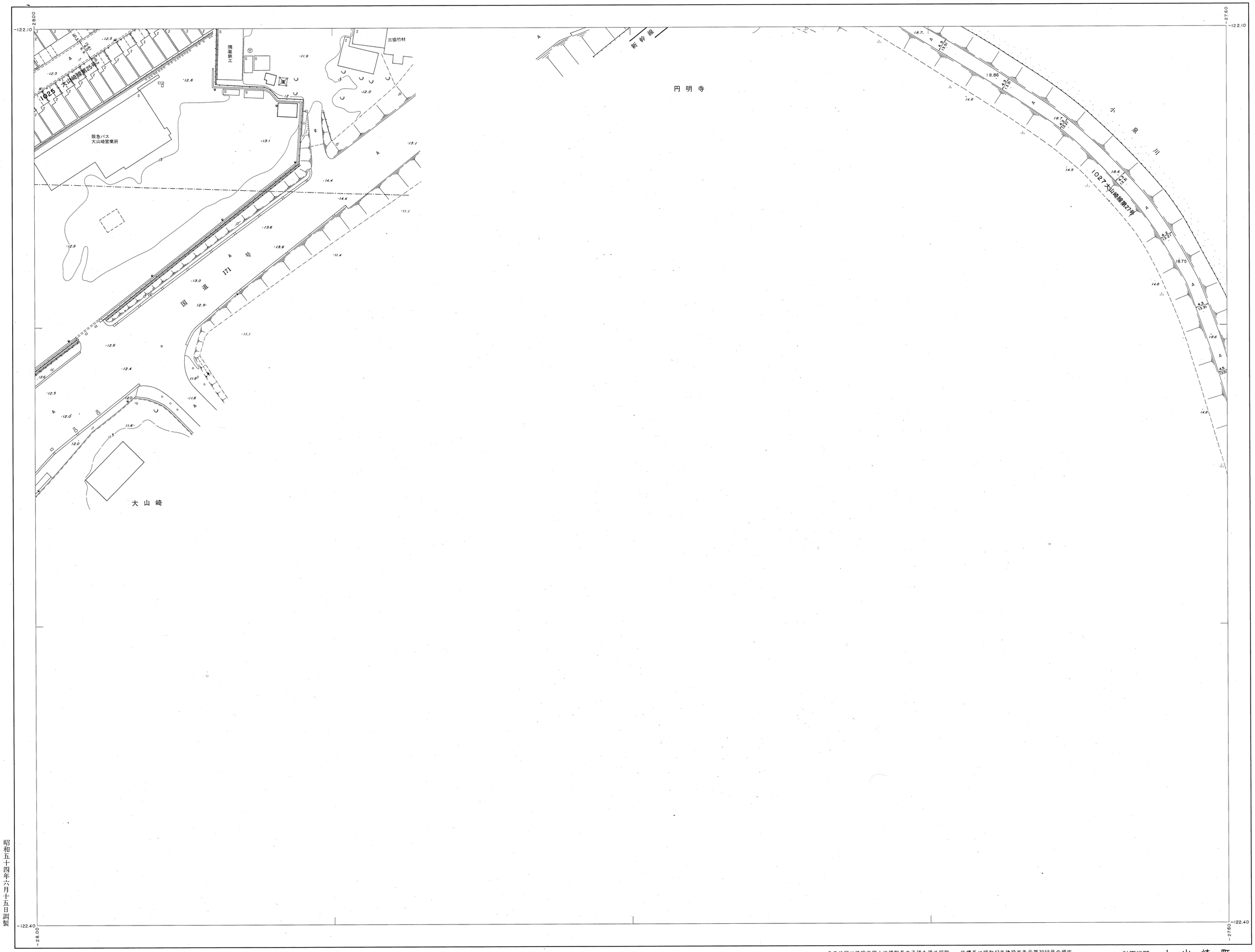

昭和五十四年六月十五日調製

昭和54年測量

撮影　昭和54年2月
測図　昭和54年4月 オートグラフA10，ステレオプロッターA8
現調　昭和54年5月
昭和56年3月31日調製

（ ）内の数値は車道幅員を示す

1:500

この地図は建設省国土地理院長の承認を得て同院所管の測量標及び測量成果を使用して調製したものである。（承認番号）昭54．近公第　31　号

座標系は昭和43年建設省告示第3059号の規定による第Ⅵ座標系
投影は横メルカトル図法
図郭に表示してある座標値はキロメートル単位
方眼は0.1キロメートル間隔
高さの基準は東京湾の平均海面
等高線の間隔は1メートル

計画機関　大山崎町
作業機関　関西航測株式会社

02－11

概見図

02(Ⅵ－OD 03－3)11

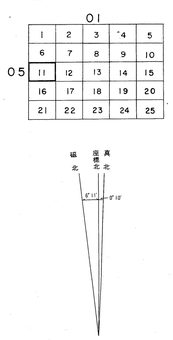
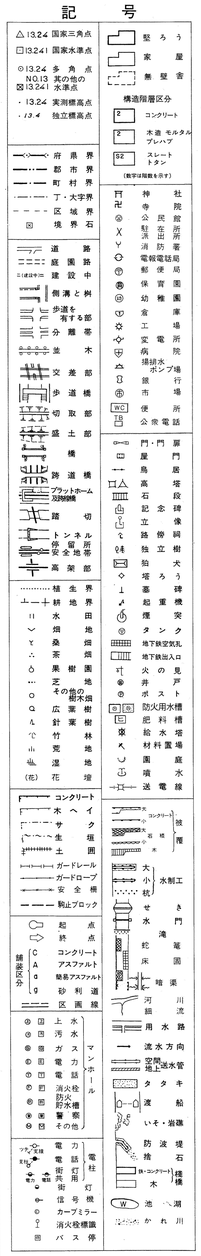
記号